








EL BARRACO
(AV312) 2ª MODIFICACION DE LAS NORMAS SUBSIDIARIAS:
CALIFICACION DE SUELO URBANO (30/06/98)

INDICE DE PLANOS

1	ZONFICACION GENERAL	1/2.000
2	INFRAESTRUCTURAS EXISTENTES. ESTUDIO DE PARCELACION	1/1.000



-  CASCO ANTIGUO-URBANO
-  CASCO ANTIGUO-URBANO
-  ZONA RESIDENCIAL DE ENSANCHE-URBANO
-  ZONA RESIDENCIAL (Estudio de detalle aprobado)-URBANO
-  ZONA RESIDENCIAL DE ENSANCHE-URBANO
-  ZONA RESIDENCIAL-URBANIZABLE
-  ZONA RESIDENCIAL-URBANO

DILIGENCIA: Para hacer constar que este plano o documento ha sido aprobado definitivamente por esta Comisión Provincial de Urbanismo de Avila de fecha 30 JUN 1953

LA SECRETARIA DE LA COMISION
[Signature]

EXCMO. AYUNTAMIENTO DE EL BARRACO	1	2
	3	4
MUNICIPIO: EL BARRACO -AVILA- EQUIPO REDACTOR: JUAN JOSE VENTURA POB - ARQTO. PLANO DE: ZONIFICACION GENERAL ESCALA: 1:5000 FECHA: DICIEMBRE/52 PLANO N.º: 1	II MODIFICACION PUNTUAL DE LAS NORMAS SUBSIDIARIAS	



0 10 20 30 40 50 60 70 80 90 100 110 120 130 140 150 160 170 180 190 200 210 220 230 240 250 260 270 280 290 300 310 320 330 340 350 360 370 380 390 400 410 420 430 440 450 460 470 480 490 500 510 520 530 540 550 560 570 580 590 600 610 620 630 640 650 660 670 680 690 700 710 720 730 740 750 760 770 780 790 800 810 820 830 840 850 860 870 880 890 900 910 920 930 940 950 960 970 980 990 1000

1	2	3
4	5	6
7	8	9

RED DE ABASTECIMIENTO ARQUETA TUBERIA DE POLIETILENO TUBERIA DE PVC	RED DE SANEAMIENTO POZO DE REGISTRO TUBERIA DE HORNO/SAN	RED DE ENERGIA ELECTRICA LUMINARIA
---	---	--

INFORMACION ESPECIFICA Parcela, Manantial Torre de Telefonos, Parla, Faros Cabina Telefonica, Est. de Servicio Comodoro, Est. Cofre Relojero Int. de Electricidad, Cantara Est. Pabon, Parking Buzon, Compuccion PSC EST, Plancha, Estanco P. ESC, Plancha, Escaleras Vert. Pabon, Jardines Vert. Suelo, P. Oran, Vert. Suelo, P. Oran Vert. Suelo, P. Oran, Vert. Topografico Punto de Apoyo, Punto de Medicion	Edificio Estructura en Construcion, Ruina Linea de Edificacion Muro de contenedor Corriente de Agua Linea de Electricidad, Linea de Telefonos Barbecho, Muro Puerta, Otrera, Construcciones Canal Muro (ojal) Muro, Arroyo, Soladuro, Laguna Vegetacion, Ramblas Curva de Nivel Curva de Depresion	Cercaviva Cercaviva en Construcion o Abandonada Malla Combo Sonda Fierros Cortapapas Perforador Contorno con alfilerado Sello (ojal) y contornal Muro de Abastecimiento Valla Tapa y Muro Abastecido
--	---	---

EXCMO. AYUNTAMIENTO DE EL BARRACO SECRETARIA DE LA COMISION
 30 JUN 1998
 PLAN: INFRASTRUCTURAS EXISTENTES ESTUDIO DE MISERACION DE LAS
 ESCALA 1:1000
 FECHA: DICIEMBRE 97
 PLANO N°: 2
 MODIFICACION PUNTUAL DE LAS NORMAS SUBSIDIARIAS